

# RAPPORT D'ACTIVITÉS



# 2020



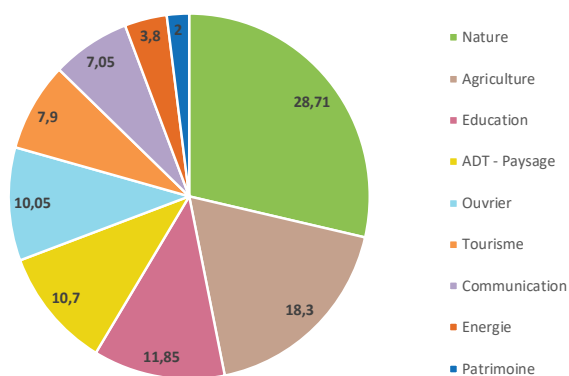
Ici, l'innovation prend racine



## 150 EMPLOYÉS POUR INNOVER ET COOPÉRER !

Au 31 décembre 2020, 150 personnes (127 ETP) travaillaient pour un Parc naturel, 150 profils différents qui sont la richesse et la force des Parcs naturels.

Nombre d'ETP par missions dans les Parcs naturels



Direction : 11 ETP  
Assisant.e. administratif.ve : 15 ETP

**2020** a été une année spéciale à plus d'un titre, les équipes ont dû réorganiser leur travail, de nouvelles problématiques sont apparues dans nos territoires comme la gestion de l'afflux de nombreux visiteurs dans les espaces naturels.

De nombreuses leçons sont à tirer de cette pandémie, mais plus que tout, c'est aux 150 personnes qui travaillent dans les Parcs naturels que je souhaite dédier ces quelques mots et que je remercie aux noms des assemblées décisionnelles et scientifiques.

Pour les Parcs naturels, territoires d'expérimentation des transitions, l'avenir se prépare, se compose en s'adaptant au monde actuel, projets après projets. Plus que jamais, les Parcs naturels apparaissent comme une source de solutions pour travailler sur les nouvelles problématiques émergentes.

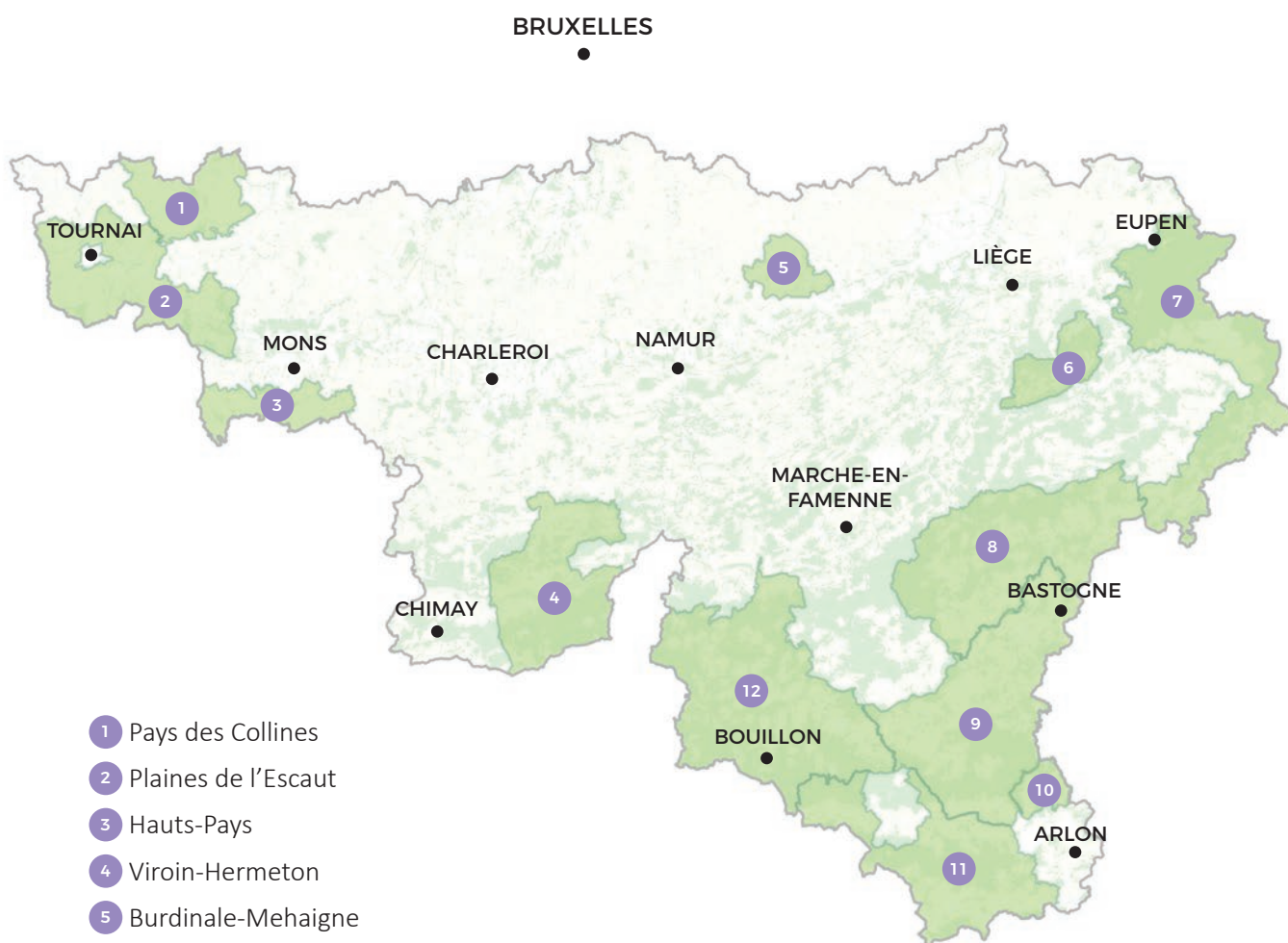
Je terminerai en saluant l'adhésion de la partie rurale de la commune de Tournai au Parc naturel des Plaines de l'Escaut qui porte le nombre de communes appartenant à un Parc naturel à 71 !

Bonne lecture et heureuses découvertes car « Ici, l'innovation prend racine ».

Françoise Erneux  
Présidente



# LES PARCS NATURELS DE WALLONIE



- 1 Pays des Collines
- 2 Plaines de l'Escaut
- 3 Hauts-Pays
- 4 Viroin-Hermeton
- 5 Burdinale-Mehaigne
- 6 Sources
- 7 Hautes Fagnes-Eifel
- 8 Deux Ourthes
- 9 Haute-Sûre Forêt d'Anlier
- 10 Vallée de l'Attert
- 11 Gaume
- 12 Ardenne méridionale

**71** COMMUNES  
**380.000**  
HABITANTS  
**32%**  
DU TERRITOIRE WALLON



# SOMMAIRE



## Mise en réseau

Formations

PAGE 6



## Projets communs

Diversifruits

PAGE 9



## Communication

PAGE 14

<b>MISE EN RÉSEAU DES PARCS NATURELS</b> .....	5
Formations .....	6
Groupes de travail .....	7
Projets communs.....	8
> Générations Terre.....	8
> Diversifruits .....	9
> Convention Cadre ABC .....	10
> Natur'Accessible .....	11
> Trame noire .....	12
<b>COMMUNICATION</b> .....	13
Nouvelle stratégie .....	14
Actions 2020.....	15
<b>PARTICIPATIONS ET RELATIONS INTERNATIONALES</b> .....	17
Instances d'avis et participations.....	18
Relations internationales.....	19
Des partenariats renforcés .....	20
<b>GOUVERNANCE</b> .....	21
Instances.....	22
Administration et gestion .....	23



# MISE EN RÉSEAU DES PARCS NATURELS



# AMÉLIORER LA FORMATION ET LES ÉCHANGES ENTRE LES ÉQUIPES TECHNIQUES

## FORMATIONS

L'organisation des formations a été évidemment perturbée par les confinements vécus en 2020. Comme beaucoup d'acteurs, les formations ont pris la forme de webinaires principalement.

Ces formations, tantôt ciblées, tantôt transversales participent à la formation continue globale des équipes techniques des Parcs naturels.

### SÉANCE D'INFORMATION SUR LA PAC

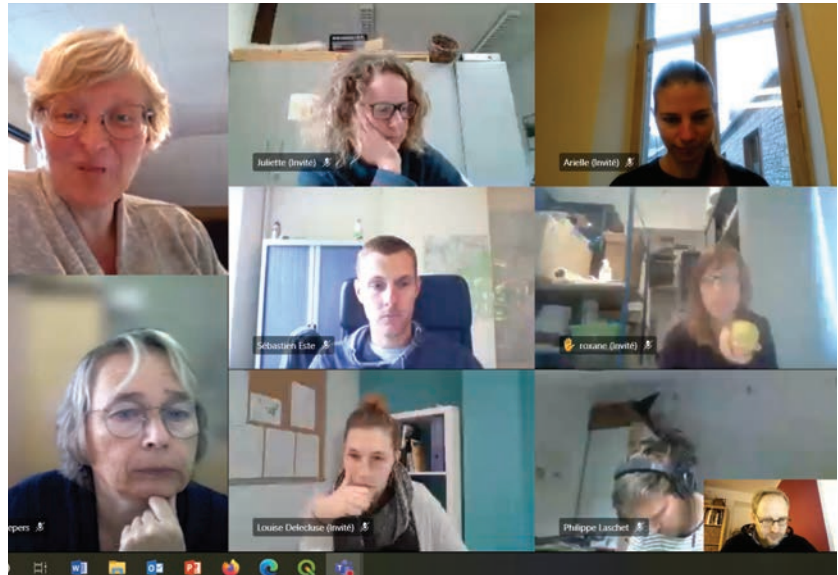
Un webinaire d'information a été organisé sur l'évolution, l'historique et les perspectives de la Politique Agricole Commune avec Christian Mulders (SPWARNE).

### IMPLANTATION ET GESTION D'UN VERGER

Benjamin Cerisier a organisé un webinaire sur la gestion et l'implantation de vergers hautes tiges le 22 octobre pour les chargés de mission des Parcs naturels en vue d'améliorer l'accompagnement des demandes de plantation faites aux Parcs naturels.

### CODE DES SOCIÉTÉS

Le 11 février les directions des Parcs naturels ont suivi une matinée de formation concernant l'adaptation des



statuts au nouveau Code des Sociétés faisant suite à la disparition de la Loi de 1921 sur les associations.

### WALLONIE DESTINATION QUALITÉ

Les 8 Parcs naturels sont engagés dans la reconnaissance « Wallonie Destination Qualité » qui vise l'amélioration continue du service rendu. La première certification portait sur trois années et arrivait à échéance fin 2019. Un refresh a donc été organisé pour l'introduction d'un nouveau dossier afin d'obtenir une nouvelle certification pour 3 ans.

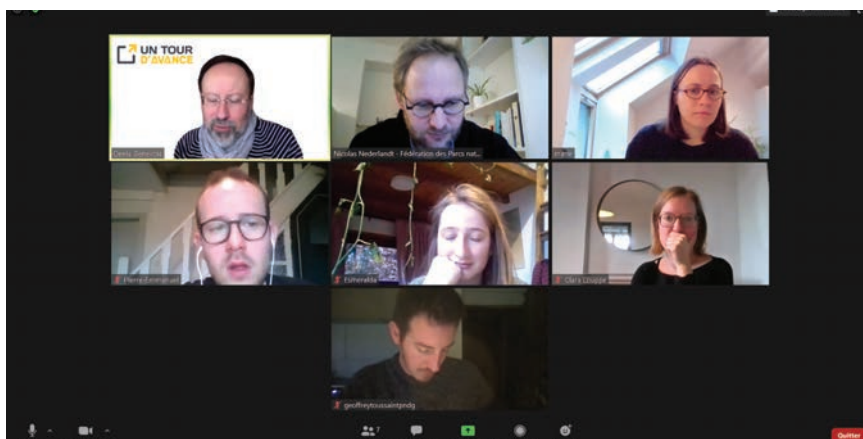
## CHIFFRES CLÉS

WEBINAIRES ET JOURNÉES DE FORMATION

4

NOMBRE DE PARTICIPANTS

62



# AMÉLIORER LA FORMATION ET LES ÉCHANGES ENTRE LES ÉQUIPES TECHNIQUES

## GROUPES DE TRAVAIL

Cinq groupes de travail ont été organisés cette année pour 7 rencontres au total.

### GT CHARTE PAYSAGÈRE

Ce groupe de travail, qui s'est réuni deux fois, permet de faire le suivi de l'avancement de la réalisation des Chartes paysagères dans les Parcs naturels.

### GT EOLIEN

Un groupe de travail d'une journée a été organisé regroupant l'ensemble des chargés de mission agriculture des Parcs naturels avec la présence d'Europarc. L'objectif de la journée était de présenter les différents projets menés par les Parcs naturels et d'échanger sur les objectifs de la future Politique Agricole Commune.

Deux groupes de travail organisés en partenariat avec le Réseau wallon de Développement durable ont eu lieu les 24 avril et 8 juillet. Ce groupe de travail a pour ambition de tracer les balises de ce que devrait être le conseil agricole indépendant en Wallonie. Il

fait aussi écho au travail réalisé par les Parcs naturels dans le cadre du projet Générations Terre (voir page suivante).

### GT TRAME NOIRE

Initiées par Nathalie Claux, du Parc naturel des deux Ourthes, deux réunions ont eu lieu sur la thématique de la pollution lumineuse. Associant le DEMNA, l'Association pour la Sauvegarde du Ciel et de l'Environnement Nocturnes (ASCEN) et les Parcs naturels, ce groupe de travail a permis de jeter les bases d'une collaboration future sur la thématique. Par ailleurs, une étudiante en Architecture du paysage va faire son TFE sur le sujet en partenariat avec le DEMNA, le Parc naturel Burdinale-Mehaigne et la Fédération.

### LIFE POLLINISATEURS

À la demande de Natagora, plusieurs réunions de travail en vue de déposer un projet LIFE Pollinisateurs avec cinq Parcs naturels ont eu lieu. La demande a été introduite en juin 2020 auprès de la Commission européenne mais le projet n'a malheureusement pas été retenu.

## CHIFFRES CLÉS

NOMBRE DE GROUPES DE TRAVAIL

5

NOMBRE DE PARTICIPANTS

62

### Etat d'avancement des Chartes paysagères dans les Parcs naturels

	Analyse contextuelle			Recommandations	Programme d'actions	RIE	Approbation finale
	Descriptive	Evolutive	Evalutive				
Parc naturel du Pays de Collines							
Parc naturel des Plaines de l'Escaut <sup>1</sup>							
Parc naturel des Hauts-Pays							
Parc naturel Viroin-Hermeton <sup>2</sup>							
Parc naturel Burdinale-Mehaigne							
Parc naturel des Sources <sup>3</sup>							
Parc naturel Hautes Fagnes-Eifel							
Parc naturel des deux Ourthes							
Parc naturel Haute-Sûre Forêt d'Anlier							
Parc naturel de la Vallée de l'Attert							
Parc naturel de Gaume							
Parc naturel Ardenne méridionale <sup>4</sup>							

<sup>1</sup> Si l'extension du Parc naturel des Plaines de l'Escaut est approuvée par le Gouvernement wallon, la Charte paysagère devra être adoptée dans les 3 ans à dater de la date de l'extension.

<sup>2</sup> La date de la finalisation de la Charte est reportée de 3 ans depuis la reconnaissance de l'extension du Parc naturel aux Communes de Couvin et Philippeville.

<sup>3</sup> La date est de 3 ans après la date de création du Parc naturel des Sources.

<sup>4</sup> La date est de 3 ans après la date de création du Parc naturel Ardenne méridionale.

# GÉNÉRATIONS TERRE

Les objectifs de ce projet visent à diminuer l'utilisation des produits phytosanitaires en offrant un suivi et un conseil personnalisé sans but commercial aux agriculteurs volontaires. Le maintien de la rentabilité des exploitations est également pris en compte pour assurer la stabilité économique de l'exploitation. Initié en 2019, il implique trois Parcs naturels : Plaines de l'Escaut, Burdinale-Mehaigne et Vallée de l'Attart.

### UNE DEUXIÈME ANNÉE DE CONFIRMATION

Les résultats actuels du projet sont les suivants :

- L'accompagnement personnalisé de 22 agriculteurs (2430 ha suivis et 2000 ha influencés) ;
- La mise en place d'une collaboration étroite avec les différents partenaires pour maximiser les synergies (utilisation de l'outil Tresogest, appui du CRA-w pour la création de l'indicateur et une publication scientifique sur le sujet, relai local pour augmenter les parcelles de suivi des centres pilotes...);
- Le développement d'un indicateur scientifique d'utilisation des produits phytosanitaires avec nos partenaires régionaux :
  - Évaluation de l'utilisation



réelle des pesticides au sein des exploitations, évitant les biais des autres indicateurs existants ;

- Rapidité des résultats, qui sont directement exploitables par les agriculteurs ;
- Utilisation possible pour d'autres projets en Région wallonne et à l'international ;

- La mise en place d'une méthode et d'outils pour l'accompagnement des agriculteurs via un conseil agricole indépendant soutenu par les pouvoirs publics (test avant une future création d'un réseau de conseillers indépendants) ;

- La mise en place de plateformes d'échanges entre agriculteurs, avec

démonstrations de techniques innovantes ;

- La formation et la sensibilisation des autres agriculteurs via l'organisation d'événements :

- 19 conférences pour 1154 agriculteurs présents ;
- 22 activités de terrain pour 838 agriculteurs présents ;

- La sensibilisation des citoyens aux pratiques agricoles avec plus de 97 actions ou publications.



## CHIFFRES CLÉS

NOMBRE D'AGRICULTEURS SUIVIS

**22**

NOMBRE D'HECTARES DE LA ZONE DE TRAVAIL

**2430**



## DIVERSIFRUILTS

En 2020, le projet Diversifruits a poursuivi son travail en mettant un focus sur la valorisation des fruits des vergers hautes tiges, à la sortie du verger.

Dans cette idée, un appel à projet similaire à celui initié en 2018 a été lancé en juin 2020 afin de continuer à identifier les acteurs émergents en Wallonie et de leur proposer un accompagnement technico-économique. C'est ainsi que 12 nouveaux projets ont rejoint la dynamique d'accompagnement mise en place, et ce jusqu'à fin 2021. En plus de ces 10 nouveaux projets, 42 autres potentiels projets de valorisation ont été recensés au cours de l'année 2020, au travers de diverses demandes. Bien que toutes ces demandes n'aboutiront pas à un réel projet de valorisation économique, cela montre le regain d'intérêt que suscite le verger hautes tiges.

A ces porteurs de projet ainsi qu'à ceux précédemment identifiés, il a été proposé des webinaires techniques et de partage d'expériences sur diverses thématiques, comme l'aménagement d'un bâtiment cidricole, le dimensionnement d'un séchoir à fruits ou encore sur l'optimisation des dates de récoltes et méthodes de conservation des fruits de table. Des webinaires plus orientés « mise en place de projet » ont également été proposés, par exemple sur les démarches à réaliser vis-à-vis de l'AFSCA et des accises lors de la mise en place d'un projet. Enfin, le projet a permis à une délégation de cidriers wallons de participer au salon CidrExpo, organisé en France à Caen. Cette participation fut une belle occasion pour faire découvrir les spécificités de nos variétés anciennes au travers de nos producteurs de cidre. Ce fut aussi l'occasion pour ces producteurs de confronter leurs produits à des professionnels du secteur d'horizons divers.

En plus de ces activités destinées en priorité aux porteurs de projet économiques, le projet a également permis d'organiser d'autres événements au-

tours du fruit. Ainsi, une rencontre a été organisée début septembre dans l'Avesnois Thiérache sur les systèmes de valorisation et l'organisation mise en place par les acteurs territoriaux locaux (les Espaces Naturels Régionaux et son Centre Régional de Ressources Génétiques et l'Atelier de l'agriculture de l'Avesnois-Thiérache) en synergie avec les producteurs de fruits hautes tiges.

D'autre part, la thématique de la semaine de l'Arbre 2020 était l'arbre fruitier. A cette occasion, sous l'impulsion du GAL Pays de Herve, le projet Diversifruits a participé à la construction d'un cycle de vidéoconférence, couvrant les aspects patrimoniaux, techniques et économiques de la plantation et de la taille à la plantation d'un verger hautes tiges. Ce cycle a également permis d'initier une rencontre entre les acteurs économiques existant et à venir sur le territoire Pays de Herve.

Finalement, pour clôturer l'année, une proposition de cahier des charges pour un futur label de qualité différenciée « Fruits de Vergers hautes tiges » a été déposée à la Région Wallonne. Il s'agit de l'aboutissement d'un premier travail de co-création entre l'asbl Diversifruits et le réseau d'acteurs économiques en émergence, coordonné par le projet. Ce label a pour but de mettre en avant les spécificités de ce mode de production de fruits sans traitement et ses plus-values en terme de création de biodiversité, de volonté d'équité sociale et de diversité gustative, tout cela dans une dynamique économique viable et pérenne. D'autre part, le label a pour but de renforcer la cohésion entre les acteurs pionniers des vergers hautes tiges et de mieux se faire connaître auprès des consommateurs par une force de frappe élargie.



## CHIFFRES CLÉS

NOMBRE DE PORTEURS DE PROJET ACCOMPAGNÉS

23

## PROJETS COMMUNS

# CONVENTION CADRE AGRICULTURE, BIODIVERSITÉ ET CLIMAT

Le projet de l'accord cadre « Agriculture, Biodiversité et Climat » dont l'objectif est de restaurer le bocage et le développement de la biodiversité au sein des vergers hautes tiges pâturés se réalise en étroite collaboration avec le Centre Wallon de Recherches Agronomiques, l'Asbl Diversifruits et la Fédération des Parcs naturels de Wallonie. La formation du grand public et des professionnels intéressés par la gestion des vergers hautes tiges, l'accompagnement des propriétaires faisant partie du Réseau Wallon des Vergers Conservatoires, la diffusion des techniques d'installation et d'entretien des vergers hautes tiges ainsi que la réponse aux demandes diverses ont été les principales actions réalisées en 2020.

Aujourd'hui, les chartes « Planteurs Diversifruits » et « Elagueurs Diversifruits » sont disponibles sur le site Diversifruits. Ces chartes permettent d'assurer que les arbres soient plantés et entretenus selon les préconisations du Centre wallon de Recherches Agronomiques. Les professionnels peuvent adhérer à cette Charte s'ils suivent les formations organisées par l'asbl Diversifruits. En 2020, le groupe de travail « Formateurs Diversifruits » a mis en place 3 cycles de formation dédiés aux élagueurs professionnels. La répartition géographique de ces formations est homogène. Les sites de formation sont basés en Gaume, à Comblain-au-Pont et à Gembloux. Ainsi, 30 élagueurs ont été formés en 2020. Les élagueurs souhaitant adhérer à la Charte peuvent maintenant faire partie du réseau des « Elagueurs Diversifruits ». Par la suite, le groupe de travail continuera à former les professionnels intéressés et continuera la mise en place de formations « Planteurs Diversifruits ».

L'accompagnement des propriétaires des vergers conservatoires a redémarré au printemps 2020 après un arrêt de quelques années par faute de budget. Le suivi sanitaire des arbres, les entretiens prioritaires et l'identification des fruits ont été réalisés. Ce projet est réalisé en partenariat avec le Centre Wallon de Recherches Agronomiques qui met à disposition deux techniciens pour accompagner la Fédération dans ce travail. L'objectif est de maintenir ces vergers et de sauvegarder les variétés qui y sont conservées. Ces variétés proviennent de la collection de Gembloux qui contient plus de 4.000 variétés de pommes, poires, prunes et cerises récoltées en Wallonie depuis 1975.

Un certain nombre de particuliers, d'agriculteurs et d'institutions ont également été accompagnés dans leur projet de plantation durant l'année 2020. Plusieurs d'entre eux souhaitent planter des vergers conservatoires. Un modèle de convention est en cours de réalisation afin d'assurer le maintien de ces arbres sur du long terme. Cette convention relie le Centre Wallon de Recherche



Agronomique, l'asbl Diversifruits et le propriétaire pour une gestion sur le long terme de ce patrimoine menacé. Une mise en relation avec les conseillers techniques de Natagriwal pour l'attribution des différentes subventions liées aux vergers hautes tiges, mais également avec les pépiniéristes Certifruit et les entrepreneurs spécialisés dans la plantation de verger leur est proposée afin de réaliser les travaux avec professionnalisme.



## CHIFFRES CLÉS

NOMBRE DE PARTENAIRES

5

NOMBRE D'ANNÉES DU PROJET

5

## NATUR'ACCESSIBLE

Pour rappel, 11 Parcs naturels participent au projet Natur'Accessible. Le Parc naturel des Sources ayant été reconnu par le Gouvernement wallon en juillet 2017, il n'avait pas été inclus lors de la rédaction initiale. Il a rejoint le projet et bénéficiera également d'un budget d'aménagement de 25.000 €. Le budget d'accompagnement (pour Access-i) et de promotion est également prévu au niveau de la Fédération des Parcs naturels. Le Parc naturel de l'Ardenne méridionale n'a pas encore rejoint le projet mais une demande a été envoyée en date du 3 juillet 2020 aux Ministres concernés.



Dans le but de travailler de la manière la plus qualitative possible, et vu la situation problématique suite à la crise sanitaire vécue en 2020, un allongement du projet, sans modification budgétaire, a été octroyé. Le projet devra donc être clôturé au maximum le 31 décembre 2021.

Tous les circuits seront certifiés en été 2021. Les inaugurations seront organisées dans la foulée.

### COMMUNICATION

Différentes actions de communication ont été ou vont prochainement être mises en place :

- Vidéo promotionnelle au début du projet
- Loterie nationale : Spot vidéo + cartes de vœux (fin d'année)
- Vidéo « Making of » avec Moovizz

- Flyer de présentation par sentier
- Brochure méthodologique
- Communication presse + WBT
- Actions ciblées dans les Parcs naturels
  - Articles de presse
  - Page FB
  - Journal du Parc
  - Site Internet
  - Newsletter
  - Geocaching (PNVA)



## CHIFFRES CLÉS

NOMBRE DE SENTIERS ACCESSIBLES

**11**

NOMBRE DE KILOMÈTRES DE SENTIER

**18,8**

# TRAME NOIRE

Depuis plus de 15 ans, le thème de l'éclairage nocturne et de son impact sur la biodiversité en particulier (aussi appelé « pollution lumineuse »), génère un nombre croissant d'études et de publications scientifiques. Parmi celles-ci, on retiendra en particulier des études sur les chauves-souris et sur les papillons de nuit et autres pollinisateurs nocturnes. L'impact de l'éclairage nocturne est également significatif sur la pollinisation, tant des cultures que des plantes sauvages.

Dans un article de décembre 2017, le New-York Times pointait la Belgique comme le leader mondial de l'éclairage nocturne avec 2,2 millions de points lumineux d'éclairage public. Depuis les années 90, on constate une augmentation de l'éclairage nocturne (de 2% par an en Belgique) avec, comme corollaire, un impact plus important sur la faune et la flore et sur la santé humaine.

Par ailleurs, cette augmentation a également pour conséquence d'augmenter de façon importante la consommation d'énergie. Ce qui implique aussi que l'éclairage public représente un poste de dépenses important pour les communes, tant en frais d'investissement et d'entretien qu'en frais d'électricité.

L'ensemble de l'éclairage public est



en cours de renouvellement avec de nouveaux impacts (couleur des leds, orientation de flux lumineux).

Face à l'ensemble de ces constats, il nous est paru important de pouvoir proposer un projet qui, en plus de venir en soutien à la Wallonie, et singulièrement au DEMNA, dans l'implémentation de trames noires sur plusieurs territoires, permette, au travers de deux systèmes de labellisation et d'un ensemble d'actions de formation, sensibilisation et communication, d'insuffler auprès du public et des collectivités davantage d'intérêt et d'envie d'agir pour la qualité du ciel nocturne.

Ce projet est issu d'une réflexion conjointe avec le DEMNA (Thierry Kervyn), les Parcs naturels (deux Ourthes et Burdinale-Mehaigne) et l'ASCEN (Association pour la Sauvegarde du Ciel et de l'Environnement Nocturnes). L'UVCW appuie également ce projet et participera à la communication des différents outils réalisés. Le projet incluant l'ensemble des Parcs naturels a été déposé en fin d'année auprès du Cabinet du Ministre Henry.

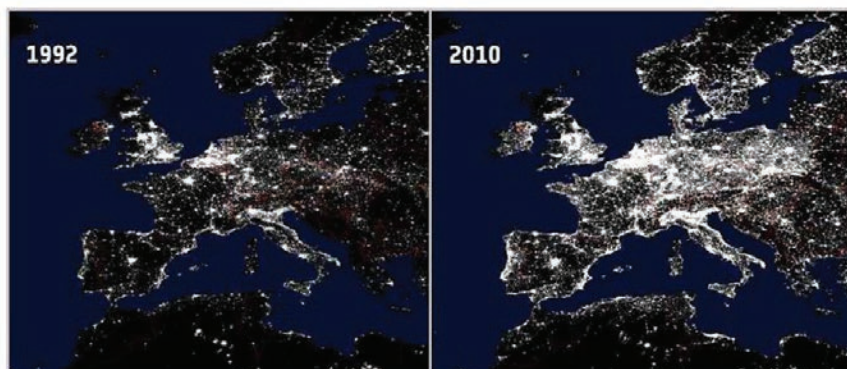


Figure 1 : Evolution de la lumière artificielle nocturne sur le territoire européen entre 1992 et 2010, clichés nocturnes satellitaires. Source : ASCEN, 2019

## CHIFFRES CLÉS

NOMBRE DE PARCS IMPLIQUÉS

11



# ACTIONS DE COMMUNICATION



# UNE COMMUNICATION COHÉRENTE ENTRE LES 12 PARCS NATURELS ET LA FÉDÉRATION

## CHARTRE GRAPHIQUE ET DÉFINITION

Grâce au travail réalisé en collaboration avec l'Agence de communication CIBLE, la FPNW a pu mettre en place une nouvelle charte graphique répondant aux besoins des équipes en matière d'utilisation de couleurs, de placement des logos, de templates...

Ainsi, les Parcs naturels disposent dès à présent de templates pour les brochures, les flyers, la papeterie, les couvertures Facebook...

Cible a aussi réalisé une série de pictogrammes permettant de communiquer plus clairement sur les missions des Parcs naturels.



### BROCHURES DE PRÉSENTATION DES PARCS NATURELS


Sur base des templates proposés, la Fédération a créé une brochure expliquant ce qu'est un Parc naturel, ses missions, ses projets. Sur le même modèle, chaque Parc naturel bénéficiera de sa propre brochure mettant en valeur les particularités du territoire, ses objectifs, ses services... Afin d'illustrer ces brochures destinées au grand public, un dessin a été réalisé selon le principe de la facilitation visuelle.

### SE DÉFINIR

Ce travail de réflexion autour de l'identité des Parcs naturels fut essentiel pour harmoniser la communication, mais aussi pour redéfinir de manière claire ce qu'est un Parc naturel. Ainsi une définition a pu être tirée de ce travail rassemblant tous les points de vue et toutes les sensibilités : « Un Parc naturel est un territoire rural, riche en biodiversité et aux paysages singuliers.

Afin d'améliorer, de gérer et de protéger le milieu naturel et le cadre de

vie des habitants de façon durable, un plan d'actions est mis en œuvre par chaque Parc naturel et les forces vives locales. Plaçant la participation au cœur de leurs valeurs, les équipes des Parcs naturels travaillent avec les communes, les citoyens et les acteurs locaux à la réalisation de projets innovants en lien avec le développement rural, économique et social du territoire ».



## ACTIONS 2020

### GUIDE RENAISSANCE DU LIVRE

Le Guide officiel des Parcs naturels qui avait été édité en 2013 par la Renaissance du Livre fut réédité en avril 2020. Le guide fut imprimé en 2000 exemplaires dont 750 ont été fournis aux Parcs et à la Fédération pour une diffusion en interne. Ce guide a bénéficié d'une importante campagne de communication et d'une belle visibilité dans les médias : Le Ligneur, Vivacité (émission Vivre ici), Femmes d'aujourd'hui, Madame Figaro, Le Soir, Marie-Claire Belgique, la DH, RTBF (Le Jardin extraordinarie), TVLux, TVCom, Cyber Liège Magazine.

La plus importante visibilité fut proposée par le journal L'Avenir qui a édité 8 dossiers sur tout l'été dans le supplément Deuzio du quotidien mettant en valeur 8 Parcs naturels, les balades et coups de coeur terroir sur chaque territoire.

### PRINTEMPS GRANDEUR NATURE

La RTBF et les Parcs naturels de Wallonie ont convenu d'une collaboration sur plusieurs années mettant en évidence les Parcs naturels dans l'émission « Le Printemps Grandeur Nature » présentée par Adrien Joveneau. En 2020, le Parc naturel de Gaume a été couvert pour une émission télé de 26 minutes et 2h en radio.




### QUEL TEMPS - TEMPS MIEUX

Les Parcs naturels ont aussi bénéficié d'une visibilité dans l'émission « Quel temps - temps mieux » (RTBF), présentant diverses initiatives pour un avenir plus durable.

### SITE INTERNET ET RÉSEAUX SOCIAUX

Le site Internet de la Fédération est régulièrement mis à jour avec l'agenda des événements proposés par les Parcs naturels, la présentation des équipes, les projets marquants... Ces actualités sont également diffusées via la newsletter et sur les réseaux sociaux. En 2020, la page Facebook de la Fédération a compté 250 posts ayant touché 126.314 personnes (dont 9.226 interactions directes). Le profil LinkedIn des employés de la Fédération a également été utilisé pour mettre en évidence les projets principaux menés par les équipes ainsi que pour publier les offres d'emploi de la Fédération et des Parcs naturels. En 2020, 2 newsletters ont été envoyées aux abonnés. Suite à un problème technique relatif au règlement général sur la protection des données, la dernière newsletter a été postposée.



## CHIFFRES CLÉS

NOMBRE D'EXEMPLAIRES VENDUS DU GUIDE

**2.000**

INTERACTIONS FACEBOOK

**9.226**

# LA FPNW SOUTIEN LA COMMUNICATION DES PARCS NATURELS

## ACTIONS 2020

### CHARTES PAYSAGÈRES

La Fédération réalise, avec l'aide des chargés de mission Paysages, une brochure grand public résumant les grandes idées de la Charte paysagère. En 2020, la brochure du Parc naturel des deux Ourthes a été réalisée et servira de modèle pour les 11 autres Chartes.

### POSTER CARTE WALLONIE

Afin d'illustrer la répartition des Parcs naturels en Wallonie, la Fédération a réalisé une carte grand format situant les 12 Parcs sur une carte avec photo et logo, et reprenant quelques chiffres-clés. La carte a été imprimée sur papier et bête en fonction des besoins des Parcs naturels (stand, poster...).

### FORMATIONS

#### Communiquer avec la presse/ rédiger un bon communiqué de presse

7 personnes ont assisté à la formation donnée par Elodie Dispaux, chargée de communication à la FPNW. Suite à la formation théorique, Elodie a accompagné les équipes qui le demandaient

pour la rédaction et mise en page de leurs communiqués.

#### Accompagnement pour la dynamisation des pages Facebook des Parcs naturels

Une collaboration avec les Animateurs Numériques du Terroire (ANT) du CGT a permis de proposer aux Parcs naturels qui le souhaitaient, un accompagnement personnalisé afin de booster leur page Facebook (conseils, exemples, bonnes pratiques...).

#### DÉPLIANT DE PROMOTION DU DOSSIER PÉDAGOGIQUE SUR LES LOUTRES

Le dossier pédagogique sur la loutre réalisé par le Parc naturel Haute-Sûre Forêt d'Anlier en partenariat avec le WWF a été actualisé en 2020 et a bénéficié d'une nouvelle campagne de communication. Un dépliant de promotion a été réalisé et envoyé aux équipes des Parcs naturels et partenaires (Réseau Idées, Contrat de Rivières, CRIE...).



#### DE NOUVELLES PHOTOS POUR LES PARCS NATURELS

Le photographe Thomas Meunier s'est rendu dans 6 Parcs naturels durant l'été 2020 afin de photographier les paysages, ambiances et projets de chaque territoire. Au total plus de 750 photos de qualité pourront ainsi être utilisées par les Parcs naturels sur l'ensemble de leurs supports de communication.



## CHIFFRES CLÉS

NOMBRE DE PHOTOS PRISES DANS LES 6 PARCS

**757**

NOMBRE DE FORMATIONS

**2**





# PARTICIPATIONS ET RELATIONS INTERNATIONALES



# INSTANCES D'AVIS ET PARTICIPATIONS

### PÔLE RURALITÉ ET AMÉNAGEMENT DU TERRITOIRE

La Fédération fait partie de ces deux Pôles du Conseil Economique, Social et Environnemental de Wallonie qui émettent des avis à la demande du Gouvernement et du Parlement wallon. C'est Françoise Erneux qui assume la participation à ces deux Pôles (6 participations pour le Pôle aménagement du territoire et 3 pour le Pôle Ruralité section nature).

### TASK FORCE HAIE

La Ministre de la nature a lancé fin 2019 et tout au long de l'année 2020 une consultation des acteurs de la plantation d'arbres, de haies et de vergers en Wallonie dans le cadre du projet de plantation de 4.000 km de haies et 1.000.000 d'arbres. La Fédération a coordonné avec Natagora un groupe de travail sur les jardins et la participation citoyenne. Les travaux se sont clôturés en décembre, le résultat de l'ensemble des groupes de travail sera traduit dans une stratégie que le Gouvernement wallon devrait adopter début 2021.

### ETUDE CPDT - TOURISME ET TERRITOIRE

La recherche vise un objectif général, à savoir « Identifier les besoins territoriaux du secteur du tourisme, les confronter avec les disponibilités et contraintes du territoire et étudier leurs impacts territoriaux ». Deux objectifs plus spécifiques (en lien avec un objet particulier) sont aussi poursuivis :

- Identifier les hébergements touristiques informels c'est-à-dire les hébergements qui échappent aux statistiques officielles, sur le territoire wallon et quantifier le phénomène pour évaluer son ampleur et la manière dont on peut le gérer.



- Etudier les phénomènes d'apparition et les trajectoires des friches touristiques afin d'être en mesure de les anticiper et de proposer des reconversions pertinentes.

### PARTICIPATIONS EN VRAC

- Séminaire Espon
- Séance d'information pour un Parc naturel au Pays de Herve
- Intervention au Club d'Anhée
- Consultation de la stratégie wallonne dans le cadre de la nouvelle PAC
- Colloque de la Conférence Permanente du Développement Territorial

## CHIFFRES CLÉS

NOMBRE DE PARTICIPATIONS AUX INSTANCES D'AVIS

9

NOMBRE D'AUTRES RÉUNIONS

12

# RELATIONS INTERNATIONALES

Les relations internationales ont été renforcées depuis 2 ans grâce à la participation de Baptiste Hottiekiet (Directeur du Parc naturel du Pays des Collines) comme représentant de la Fédération lors de différentes réunions. Il a notamment participé cette année à l'élaboration du mémorandum des Parcs naturels européens.

### EUROPARC

La Conférence annuelle d'Europarc a été particulière cette année en raison du Covid-19, elle a donc été réorganisée pour discuter de la manière dont la Fédération allait évoluer après la crise sanitaire et s'intitulait « Notre nouveau futur : sommes-nous prêts ? ». Elle s'est déroulée de manière virtuelle, les 8 et 9 septembre.

Une réunion de la section francophone d'Europarc a été organisée le 26 mai en distanciel. Elle a été l'occasion d'échanger sur les attentes des membres dans le cadre de la nouvelle stratégie de développement d'Europarc pour les prochaines années.

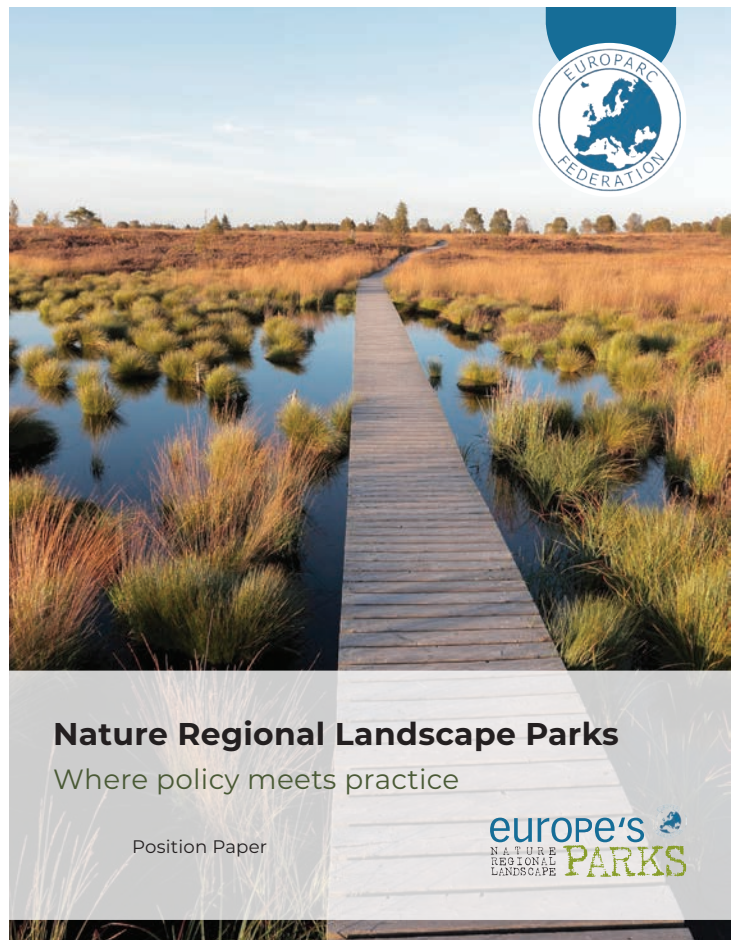
Une intervention de la Fédération a eu lieu dans le cadre d'un groupe de réflexion sur la future PAC. Elle a permis de partager la manière dont la Wallonie associe les Parcs naturels dans les discussions de mise en place de la future stratégie de la PAC.

### RURALITÉ-ENVIRONNEMENT- DÉVELOPPEMENT

Françoise Erneux a intégré en 2019 le Conseil d'administration de RED qui est une association internationale qui défend la ruralité au sein des Institutions européennes. RED est notamment membre du Groupe Consultatif « Développement Rural » de l'Union Européenne et du Groupe de liaison entre le Comité Economique et Social européen (CESE) et la Société civile organisée.



### MEMORADUM DES PARCS NATURELS EUROPÉENS



## PARTENARIATS ET COOPÉRATION

# DES PARTENARIATS RENFORCÉS

La Fédération des Parcs naturels a tissé au fil des ans des dizaines de liens solides avec de nombreuses forces vives de Wallonie.

### LES PARTENAIRES INSTITUTIONNELS

En 2020, le travail avec la Direction de la Nature et des Espaces verts s'est intensifié grâce à l'implication d'Olivier Baltus en charge des Parcs naturels au sein de la Direction. Son travail a notamment permis de développer un projet sur la gestion et la restauration des saules têtards dans les Parcs naturels hennuyers qui débutera en 2021 pour une période de 3 ans.

La consultation de la Fédération dans le cadre de projets importants du Gouvernement wallon comme la Task Force pour l'établissement de la stratégie des 4.000 km de haies ou celle concernant la stratégie des Espaces protégés en Wallonie montre que les

Parcs naturels sont des partenaires stratégiques importants pour les matières nature en Wallonie.

La collaboration avec le SPWATLPE et notamment la Direction du Développement Territorial a également continué de manière efficace dans le cadre de la mise en oeuvre des Chartes paysagères dans les Parcs naturels.

Enfin, le partenariat avec le Commissariat général au Tourisme sur la dynamique des années précédentes s'est poursuivi avec comme objectif un meilleur développement du tourisme durable dans les Parcs naturels.

### LES PARTENAIRES DES PROJETS

À travers les différents projets menés par la Fédération, des partenariats formels se sont mis en place notamment avec le Centre de Recherches Agronomiques de Wallonie (CRA-W) dans le cadre du projet Diversifruits,

de la Convention-Cadre Agriculture-Biodiversité-Climat et du projet Générations Terre. À travers le projet de Convention Cadre Agriculture-Biodiversité-Climat d'autres partenaires tels que Natagriwal, le Centre de Michamps, l'AWAF travaillent également avec nous. Par le biais de l'enquête sur le tourisme durable, un partenariat étroit s'est développé avec la Haute Ecole Robert Schuman. Enfin, dans le cadre du projet Diversifruits, le partenariat continue avec le Crédal et l'asbl Diversifruits. Grâce à l'ensemble de ces partenariats les projets gagnent en qualité et en pertinence.

### ASSEMBLÉE GÉNÉRALE DE ADALIA

À la demande de la nouvelle Directrice d'Adalia (Conseils pour les particuliers et les communes dans le cadre de l'utilisation des pesticides), la Fédération a rejoint l'Assemblée générale de l'asbl depuis septembre 2020.

Structures régionales	Représentant effectif	Représentant suppléant
Natagriwal - AG	Reinold Leplat	Nicolas Nederlandt
Réseau Idée - AG	Nicolas Nederlandt	
RwDR - Commission permanente	Nicolas Nederlandt	Françoise Erneux
PwDR - Comité de suivi	Nicolas Nederlandt	Joël Dath
CESW - Pôle Aménagement du territoire	Françoise Erneux	
CESW - Pôle Ruralité - section nature	Françoise Erneux	Nicolas Nederlandt
Plateforme Paysage	Nicolas Nederlandt	
Plateforme IntelliTerWal	Nicolas Nederlandt	
Diversifruits asbl - CA	Nicolas Nederlandt	
Codef - AG	Nicolas Nederlandt	
VisitWallonia (WBT) - AG et Pôle Nature	Nicolas Nederlandt	
Comité d'accompagnement des CRIE	Nicolas Nederlandt	
Adalia - AG	Nicolas Nederlandt	

## CHIFFRES CLÉS

NOMBRE DE PARTENAIRES DANS LE CADRE DE PROJETS

10

NOMBRE TOTAL DE PARTENAIRES

**BEAUCOUP !**



# GOUVERNANCE INSTANCES ET RÉUNIONS





# INSTANCES

## ASSEMBLÉE GÉNÉRALE ET CONSEIL D'ADMINISTRATION

Le Conseil d'administration de la Fédération compte 20 membres (les Président(e)s des Parcs naturels ou leurs représentant(e)s). L'Assemblée générale compte 31 membres (les membres du CA auxquels sont ajoutés les directeurs et directrices des Parcs naturels).

COMPOSITION DU CA	COMPOSITION DE L'AG	ÉQUIPE DE LA FÉDÉRATION
ALOMENE, Danièle (PNG)	ANCION, Nicolas (PNG)	CERISIER, Benjamin- 1 ETP (Convention Cadre ABC)
ARENS, Josy (PNVA)	CUVELIER, Mélanie (PNBM)	DISPAUX, Elodie- 1/2 ETP (Communication)
BERTRAND, Frédéric (PNBM)	DATH, Joël (PNVH)	MARTHELART, Charlotte - 1/2 ETP (Nature et biodiversité)
BROUET, Claude (PNS)	DUMOULIN, Valérie (PNS)	NEDERLANDT, Nicolas- 4/5 ETP (Directeur)
CARION, Alain (PNPE)	GEUBEL, Michaël (PNHFE)	VELGHE, EVA- 1 ETP (Diversifruits)
DEVOS, Michel (PNPC)	HOTTEKIET, Baptiste (PNPC)	
DUJARDIN, Grégory (PNVH)	HUBERT, Sylvie (PNVA)	
ERNEUX, Françoise (PNHSFA)	LEPLAT, Reinold (PNPE)	
FELLER, David (PNVA)	LIESSE, Donatien (PNHSFA)	
GAUTHIER, Marc (PNDO)	PONCIN, Hélène (PNAM)	
GILKINET, Didier (PNS)	VANDER HEYDEN, Vincent (PNDO)	
HARDY, Michel (PNAM)		
HAUTPHENNE, Éric (PNBM)		
MATHELIN, Catherine (PNAM)		
NEVE, Michel (PNDO)		
NOEL, Stany (PNHFE)		
OSSEMANN, Alfred (PNHFE)		
PAGET, Bernard (PNHP)		
REYTER, René (PNHSFA)		
SCHELLEN, Baudouin (PNVH)		

# ADMINISTRATION ET GESTION

## COMITÉS D'ACCOMPAGNEMENT DES PARCS NATURELS

De nombreux comités d'accompagnement des Parcs naturels ont été suivis par la Fédération notamment pour les subventions récurrentes du SPW - Environnement et SPW - Territoire. Par ailleurs, la Fédération a organisé des comités d'accompagnements pour les projets dont elle est cheffe de file : Générations terre, Natur'Accessible, Diversifruits, Convention Cadre-ABC. La coordination de la Convention Cadre ABC est maintenant assurée par Natagriwal.

## BUREAU, CONSEIL D'ADMINISTRATION, ASSEMBLÉE GÉNÉRALE, RÉUNIONS DES DIRECTIONS

Le Conseil d'administration a été renouvelé entièrement lors des Assemblées générales de juin et de décembre. Une révision des statuts a également eu lieu en décembre afin de dépoussiérer l'ancienne version et a permis l'adoption d'un Règlement d'Ordre Intérieur précisant les tâches des membres du bureau et du délégué à la gestion journalière. Des réunions régulières du bureau ont été instituées afin de suivre régulièrement le travail de la Fédération et de préparer les Conseils d'administration.

## COMPTABILITÉ

La comptabilité a été réalisée en interne (comptabilité analytique en partie double), les comptes ont été validés par le bureau Edifisc. Pour les trois prochaines années, un marché public a permis de désigner un bureau comptable pour réaliser les encodages des factures. Les comptes sont maintenant publiés auprès de la BNB.



Vue du Mont Saint-Aubert (Commune de Tournai) ayant intégré le Parc naturel des Plaines de l'Escaut en 2020.


## CHIFFRES CLÉS

NOMBRE DE COMITÉS D'ACCOMPAGNEMENT

**18**

NOMBRE DE CA / AG

**4 / 2**



## Fédération des Parcs naturels de Wallonie

Rue de Coppin, 20

5100 Jambes

081/30.21.81

Contact : [info@fpnw.be](mailto:info@fpnw.be)

Site Internet : [www.parcsnaturelsdewallonie.be](http://www.parcsnaturelsdewallonie.be)

Avec le soutien de  
la



**Wallonie**



Ici, l'innovation prend racine