

RAPPORT D'ACTIVITÉS

2025



Ici, l'innovation prend racine



## Tenir le cap

2025 aura été une année charnière, dense et sous forte pression. Dans un contexte d'incertitude sur leurs perspectives financières, la Fédération comme les Parcs naturels ont combiné action continue dans les territoires et un travail structurant d'alignement stratégique dont les effets se feront ressentir dans les années à venir.

Huit des 13 Parcs naturels se sont engagés dans le renouvellement de leurs Plans de Gestion à 10 ans, sur des balises communes co-construites avec la Fédération et les administrations. Objectifs globaux partagés, structuration stratégique plus lisible : un travail collectif intense mais essentiel.

Sur le terrain, les équipes n'ont pas ralenti : restauration de milieux naturels, accompagnement d'agriculteurs, expertise aux communes en matière d'aménagement du territoire, développement de stratégies territoriales en matière de tourisme durable... La nouvelle mission régionale d'accompagnement des Plans de Gestion Natura 2000 sur leurs territoires positionne plus que jamais les Parcs naturels comme partenaires de la Région dans la mise en œuvre des objectifs européens de restauration de la nature. Pour la Fédération, l'année aura été exigeante. Les attentes de la Région – mieux démontrer, aligner, chiffrer – et l'enjeu du financement ont orienté une part importante de l'énergie vers un plaidoyer stratégique : cadastres, indicateurs, notes, échanges nourris avec cabinets et administrations... Ces efforts ont été appuyés par près de 60 communes qui ont rappelé au gouvernement que les Parcs naturels sont un outil essentiel. Ces efforts ont permis aux Parcs naturels de rester mobilisés comme partenaires à part entière des politiques wallonnes. Sans se voiler la face : dans un contexte budgétaire contraint, la fin du projet ABC (dont nous faisons le bilan dans ce rapport) et les tensions de financement ont rappelé que l'écart entre missions attendues et moyens disponibles reste un point de vigilance.

La Fédération a fait bien plus que du plaidoyer. Elle a capitalisé : la brochure « 27 projets nature » illustre ce que les Parcs naturels produisent pour la biodiversité wallonne. Elle a fédéré : 130 participants aux Journées des Parcs naturels, plus de 40 réunions inter-Parcs, formations, Groupes de travail. Elle a renforcé ses connexions européennes - en Lituanie, à Turin ou à Anger, et dans l'accompagnement de 4 Parcs naturels vers la Charte Européenne du Tourisme Durable. Elle a lancé des projets : l'Opération Hérisson qui mobilisera le réseau en 2026.

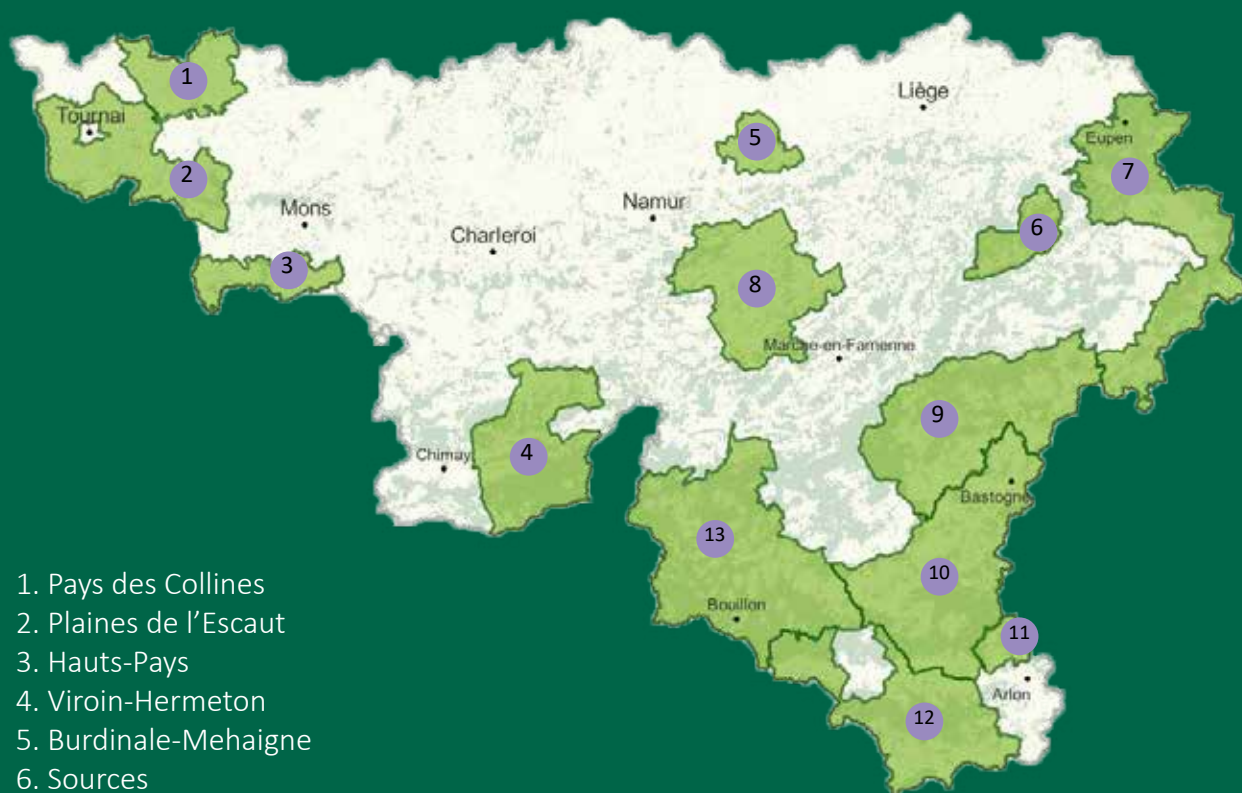
Merci aux équipes, aux élus, aux partenaires qui font vivre ce réseau au quotidien. C'est cette énergie collective qui garantit que les Parcs naturels wallons resteront essentiels pour leurs territoires et pour la Wallonie.

Jérôme Chaplier  
Directeur

Maxime Léonet  
Président



# LES PARCS NATURELS DE WALLONIE EN 2025



1. Pays des Collines
2. Plaines de l'Escaut
3. Hauts-Pays
4. Viroin-Hermeton
5. Burdinale-Mehaigne
6. Sources
7. Hautes Fagnes-Eifel
8. Coeur de Condroz
9. Deux Ourthes
10. Haute-Sûre Forêt d'Anlier
11. Vallée de l'Attert
12. Gaume
13. Ardenne méridionale



36% du territoire wallon



76 Communes



440.000 habitants



218 employés dans les Parcs naturels  
(160 ETP)

## Fédération des Parcs naturels de Wallonie

Rue de Coppin, 20 à 5100 JAMBES

081/30.21.81- [contact@fpnw.be](mailto:contact@fpnw.be)

Toutes les infos et actualités des Parcs naturels sur

[www.parcsnaturelsdewallonie.be](http://www.parcsnaturelsdewallonie.be)



## MISSIONS

### 1

Représenter les Parcs naturels vis-à-vis des pouvoirs publics dans le développement et la mise en œuvre efficace d'une politique des Parcs naturels

- Positionnement des PN auprès du nouveau **gouvernement wallon**
- Notes de propositions aux cabinets et administrations
- Contribution au Vademecum des **Plans de Gestion**
- Création d'un Tableau de Bord de suivi des actions des PN en matière d'aménagement du territoire

### 2

Renforcer les compétences des équipes en facilitant les échanges, le transfert de connaissances et les synergies entre les Parcs naturels

- **Journées des Parcs naturels** dans le Parc naturel de la Vallée de l'Attert
- **Animation des GT** (nature, communication, sensibilisation, aménagement du territoire...)
- **Formations**
- Accompagnement des PN dans la nouvelle mission **plan de gestion Natura 2000**

### 3

Stimuler et accompagner des projets et initiatives inter-Parcs naturels favorisant l'innovation et l'expérimentation

- Accompagnement de 4 Parcs naturels dans la **Charte Européenne du Tourisme Durable**
- Construction du projet « **Opération Hérisson** »
- Cloture et bilan du **projet ABC** et du Réseau wallon des vergers conservatoires

### 4

Développer des coopérations et partenariats

- **Formations** des chargés de mission nature avec les CNB et Natagora
- Participation à la **conférence Europarc** en Lituanie
- Participation au **Congrès « Universités du Tourisme Durable »** à Angers
- Participation aux « **Rencontres de l'Ardenne** »

### 5

Développer la notoriété et renforcer une image claire et positive des Parcs naturels

- Aboutissement de la « Raison d'Etre » des Parcs naturels
- 4385 followers sur **Facebook**
- 488 abonnés sur **LinkedIn**
- 775 followers sur **Instagram**
- **Site Internet** [www.parcsnaturels-dewallonie.be](http://www.parcsnaturels-dewallonie.be)
- Brochures « 27 projets nature », « **Charte paysagère en bref** » du Parc naturel du Pays des Collines

EN 2025

# 2025

## 10 MOMENTS FORTS ET SUCCÈS

### CHIFFRES CLÉS

NOMBRE  
DE PARTICIPANTS  
AUX WEBINAIRES  
TOURISME DURABLE

**180**

NOMBRE  
DE FOLLOWERS SUR  
LES RÉSEAUX SOCIAUX

**5.650**

NOMBRE  
DE PARTICIPANTS AUX  
JOURNÉES DES PARCS  
NATURELS

**130**

NOMBRE D'ABONNÉS  
À LA NEWSLETTER

**1.450**

NOMBRE DE  
RÉUNIONS INTER-  
PARCS

**40**

Inscrivez-vous à  
notre newsletter



Maxime Léonet,  
nouveau Président  
de la Fédération des  
Parcs naturels de  
Wallonie



Lancement et  
communication autour du  
13<sup>e</sup> Parc naturel « Coeur  
de Condroz » reconnu en  
2024

Travail avec le GT  
Communication sur  
une brochure sur la  
Raison d’Être des  
Parcs naturels



Participation à la  
Conférence Europarc  
2025 en Lituanie sur  
le thème : « Là où la  
nature rencontre les  
gens, réside l’avenir de la  
conservation »



Journées des  
Parcs natu-  
rels au Parc  
naturel de  
la Vallée de  
l’Attert

Lancement de la mission  
d’animation et de mise  
en oeuvre des plans de  
gestion Natura 2000 dans  
les Parcs naturels



Présentation  
du projet  
Natur’Accessible  
au Sommet  
mondial du  
tourisme  
accessible à Turin

Plantation d’un verger  
conservatoire à l’école  
d’horticulture de la ville  
de Liège dans le cadre  
du projet Agriculture,  
Biodiversité, Climat

Réalisation de  
des brochures «  
27 projets Nature  
des Parcs naturels  
de Wallonie » et  
« Leçons tirées »



Près de 60 communes ont  
interpellé le Gouvernement  
wallon et rappelé  
l’importance des Parcs  
naturels pour leur territoire  
et la nécessité que la Région  
les soutienne

## ACTIONS 2025 DE LA FÉDÉRATION, EN BREF

### Communication

- Article « Natur'Accessible » dans les **Carnets des Espaces naturels**
- Brochure « **27 projets Nature des Parcs naturels de Wallonie** »
- Collaboration RTBF « **Ciel partagé** »
- **Formation CANVA** pour les chargés des communication des Parcs naturels
- **Journée des Chargés de communication** et formation à la médiathèque de VISITWallonia
- Brochure sur la Raison d'Être des Parcs naturels

### Paysage et ADT

- **Tableau de bord d'indicateurs** co-construit avec les PN et l'administration - premier outil de ce genre pour les PN
- Nombreux échanges avec le cabinet ayant abouti à une **meilleure reconnaissance du rôle des Parcs naturels** en matière d'aménagement du territoire
- Courrier du Ministre Desquesnes invitant les communes à associer les PN à la révision de leurs **Schémas de Développement Communaux**.

### Tourisme

- Organisation de **3 webinaires sur le tourisme durable** en partenariat avec Tourisme Wallonie - 180 participants
- Relance du Groupe de Travail Tourisme (1 réunion)
- Accompagnement de 4 Parcs naturels dans la mise en place de la **Charte Européenne de Tourisme Durable**
- Espace d'échange entre Parcs naturels, Tourisme Wallonie & Visit Wallonia
- Préparation de la mise en réseau de porteurs de **projet de mise en tourisme de sites naturels riches en biodiversité**
- **Valorisation des outils de tourisme durable auprès d'Europarc**
- Participation à des Groupes de Travail et événements organisés par des tiers

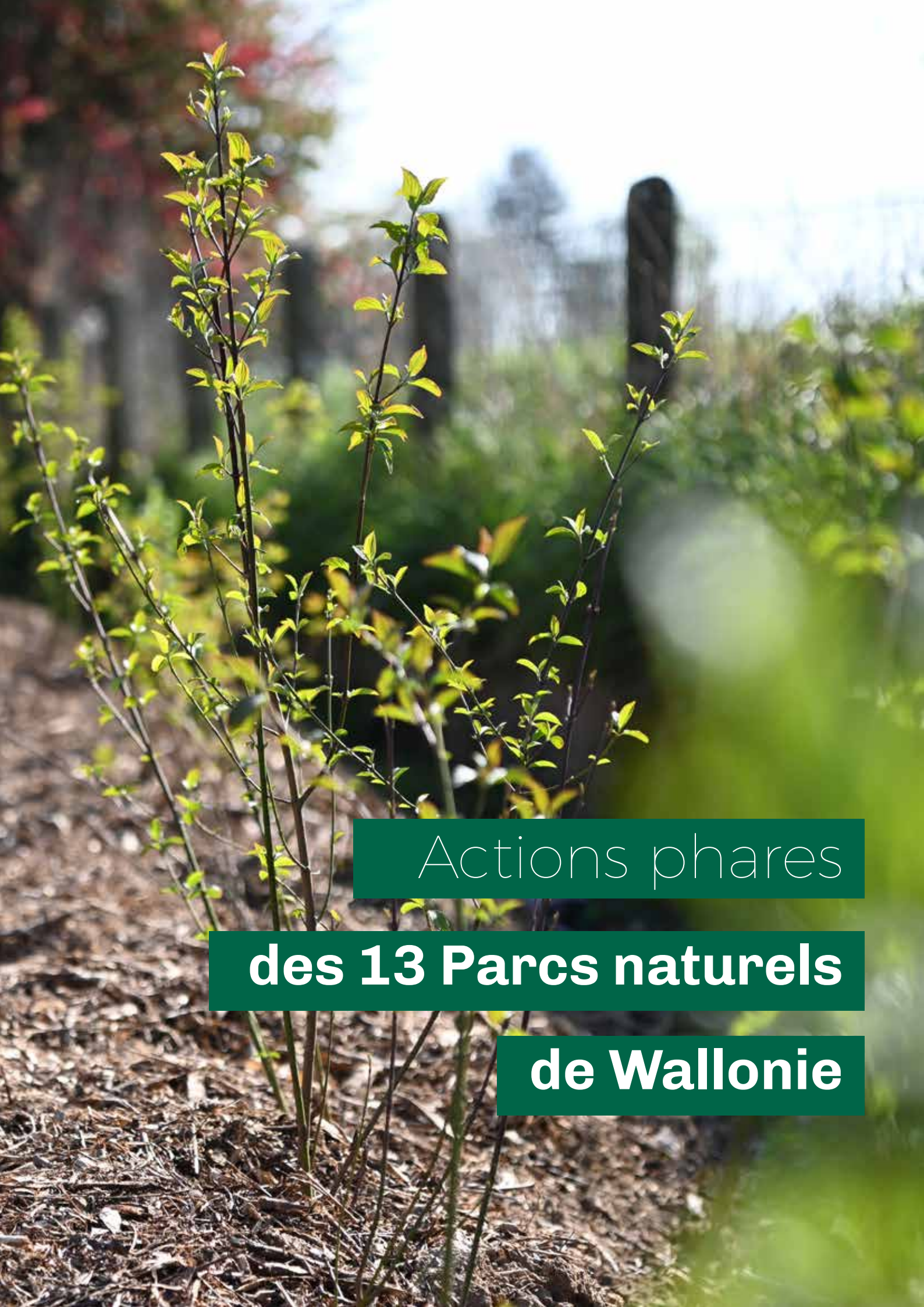
### Nature

- **Mise en réseau des Parcs naturels** à travers l'animation du GT nature (GT forêt, transversal et bocage)
- **Raton-laveur** : suivi des projets des PN pour la cellule Invasives de la DNEV & Organisation avec la DNEV et le DEMNA d'une présentation du projet de suivi des ratons-laveur pour les Parcs naturels à Saint-Michel Freyr le 26/06
- **Frelon asiatique** : participation à un webinaire du CRA-W et de la cellule Invasives de la DNEV
- Suivi de l'avancement du projet de **Cartographie du Réseau écologique**
- Accompagnement de la **mission RRN** : centralisation des informations pour les PN
- **Projet LIFE** en Hainaut occidental
- **Projet Interreg NWE sur la Trame noire** – ALAN Project
- Ecriture du projet « **Opération Hérisson** »
- **Partenariat Formations** Natagora et CNB pour les chargés de mission
- **Brochure « 27 projets Nature »**

### Sensibilisation

- **Journée des chargés de sensibilisation** dans le Parc naturel Burdinale-Mehaigne : partage d'expérience et présentation d'activités spécifiques 0-3 ans
- Animation du **groupe Teams**
- **Tableau de synthèse** des actions de sensibilisation dans les 13 Parcs





Actions phares

**des 13 Parcs naturels**

**de Wallonie**

# APERCU des projets 2025 des Parcs naturels



## Horizont Climatic

### PARC NATUREL DES DEUX OURTHES

Le changement climatique a des impacts sur les paysages. Ce projet a comme objectif de **favoriser la compréhension de ces transformations en lien avec les évolutions du climat**. Pour observer, comprendre et sensibiliser la population, le Parc naturel des deux Ourthes (avec 4 autres Parcs naturels wallons et 6 partenaires français, allemands et luxembourgeois), a donc mis en place un « **observatoire des paysages** ». Pour cela, des outils d'analyse et de sensibilisation sur les paysages ont été développés et permettent de prendre la mesure des enjeux afin que ces évolutions ne se traduisent pas par la configuration de paysages « subis », mais par des paysages « souhaités ». Après une approche prospective, la création de l'observatoire permettra de considérer ces changements et d'y sensibiliser chacun. Il a été mis en place pour plusieurs années grâce à un **réseau local et participatif de photographes**. En route donc pour plus de 60 photos saisonnières... Notre territoire est dans l'objectif !



## Un arbre pour la Wallonie picarde

### PARC NATUREL DU PAYS DES COLLINES

Le projet s'est clôturé fin 2025 après une décennie de plantation active sur l'ensemble du territoire. Lancée avec l'ambition de planter 350 000 arbres et arbustes d'ici 2025, cette initiative du Conseil de Développement de Wallonie picarde a rassemblé habitants, communes, écoles, agriculteurs, associations et entreprises autour d'un objectif commun : **renforcer la résilience écologique, la biodiversité et la qualité paysagère de la région**. Grâce aux opérations de distribution de kits de haies, d'arbres fruitiers haute-tige, de petits fruits et de grands arbres — baptisées Arbrenkit — gratuites et ouvertes à tous, cette ambition a été largement dépassée, avec **près de 451 000 arbres et arbustes distribués et plantés**, soit bien au delà des attentes. Porté conjointement par les Parcs naturels du Pays des Collines et des Plaines de l'Escaut ainsi que l'asbl Wapi 2040, et soutenu par le programme Yes, We Plant!, le projet a permis à des milliers de citoyens de s'investir dans la verdurisation de la Wallonie picarde et la transition écologique à l'échelle locale. La dernière opération de décembre 2025 est venue clore cette belle aventure collective symbole d'un territoire tourné vers l'avenir qui apporte des réponses concrètes face au changement climatique, à la préservation du cadre de vie et à la résilience alimentaire de son territoire.



## Courants de Gaume asbl

### PARC NATUREL DE GAUME

Cette nouvelle et première communauté d'énergie citoyenne en Gaume, portée par le Parc naturel de Gaume dans le cadre d'un projet LEADER, constitue une **avancée concrète vers une transition énergétique locale et solidaire**. L'objectif est de mettre en place une **activité de partage d'électricité renouvelable au sein de cette communauté**, couvrant le périmètre des communes du Parc naturel. Les enjeux sont autant environnementaux que sociaux et économiques : proposer une électricité verte et locale, à un prix stable et avantageux, en réunissant des producteurs et des consommateurs de tous types (ménages, entreprises et communes).



## Le journal de classe du p'tit Ardennais

### PARC NATUREL DE L'ARDENNE MÉRIDIONALE

En août 2025, les élèves des écoles communales primaires de l'Ardenne méridionale ont fait leur rentrée avec un compagnon un peu spécial : le journal de classe du p'tit Ardennais. Un outil unique, imaginé et créé pour eux par le Parc naturel.

Véritable carnet d'éveil, ce journal de classe propose des **fiches didactiques mensuelles qui invitent les élèves à explorer le territoire** à travers ses forêts, ses animaux, ses cours d'eau, son histoire, ses villages et bien d'autres choses encore. Ces fiches associent à la fois un **volet explicatif et un volet ludique leur permettant d'apprendre tout en s'amusant**. Elles proposent également une section sur les fruits et légumes de saison en vue d'inciter les enfants à les consommer ou les cultiver en fonction du mois de l'année.

Pour s'adapter à l'âge des écoliers, deux versions du journal de classe ont été réalisées, et chacune a été joliment illustrée afin de rendre le support agréable à utiliser au quotidien.

Fruit d'un travail collaboratif mené par le Parc naturel avec ses communes et les équipes pédagogiques, le p'tit Ardennais a été distribué à plus de **1500 exemplaires dans les 46 écoles communales primaires du territoire**. Une première édition qui semble déjà avoir séduit élèves, enseignants et parents.



## Une nouvelle étape pour les Maraîchers en Cœur de Condroz

### PARC NATUREL COEUR DE CONDROZ

Le 29 décembre 2025, à Erpent, **l'acte de constitution de la coopérative des Maraîchers en Condroz a été signé** ! Un moment symbolique, fruit d'un accompagnement actif du Parc naturel Cœur de Condroz, qui a soutenu la structuration de cette filière maraîchère locale. Grâce à cette dynamique, la coopérative d'agriculteurs prend désormais son envol, incarnant une **véritable transition vers un modèle économique plus solidaire et durable**. Ce projet marque un vrai tournant : les producteurs et productrices passent de la couveuse d'entreprise à un modèle coopératif, avec une gouvernance désormais entre leurs mains. Une aventure collective s'ouvre, portée par l'engagement de chacun et l'appui du Parc naturel, pour une agriculture locale et résiliente.

## Restauration d'anciennes carrières

### PARC NATUREL VIROIN-HERMETON

Véritables refuges pour une faune et une flore souvent rares ou menacées, les anciennes carrières constituent des îlots de nature d'une grande valeur écologique. Avec le soutien de la Région wallonne, le Parc naturel a lancé un vaste **projet de restauration écologique de six sites emblématiques, soit plus de 35 hectares**. Dotées de plans de gestion individualisés, les carrières ont bénéficié d'interventions ciblées : **débroussaillage, aménagements favorables à la biodiversité, suivi d'espèces indicatrices**... En amont, des inventaires naturalistes ont été menés afin d'orienter efficacement les actions et d'identifier les espèces à suivre. Ce projet pilote associe **conservation de la nature, valorisation du patrimoine industriel et cohérence territoriale**, avec une attention particulière portée aux sites Natura 2000. Un financement complémentaire via la PAC a permis d'étendre les travaux sur trois de ces sites sensibles, renforçant l'ambition d'un projet inscrit dans la durée.



## Vers un meilleur réseau de voiries forestières PARC NATUREL DES SOURCES

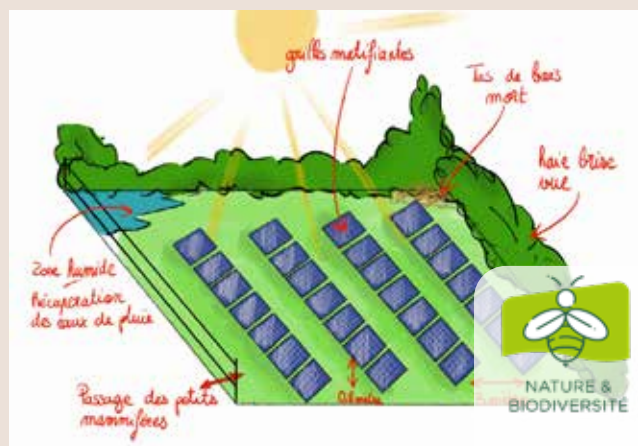
En forêt, un réseau de voiries adapté conditionne l'équilibre entre fonctions écologique, économique et sociale. À travers trois projets, l'**Association Forestière des Sources (AFS)** a optimisé la circulation au sein de ses parcelles.

1. **Risques d'incendies** : cartographie des dessertes forestières pour faciliter l'intervention des pompiers (selon trois niveaux, tenant compte des obstacles et des véhicules).
2. **Exploitation** : amélioration des voiries sur 60 ha dans une quarantaine de propriétés, en vue de réduire les coûts d'exploitation tout en limitant les impacts de cette dernière sur le sol, les prairies attenantes et les cours d'eau.
3. **Accessibilité** : un modèle mathématique localise des points stratégiques de développement de voiries dans les zones forestières qui en sont déficitaires. Ici encore, l'action vise un réseau permettant une circulation de machines facilitée et la moins nuisible possible.



## Un bunker pour les chauves-souris PARC NATUREL DE LA VALLÉE DE L'ATTERT

Un ancien bunker de la Ligne Devèze a bénéficié de travaux de réaménagement afin de devenir le **premier gîte d'hiver connu et sécurisé pour les chauves-souris sur le territoire** du Parc. À l'intérieur, les parois bétonnées particulièrement lisses offraient peu d'aspérités ou de fissures permettant aux chauves-souris de s'accrocher ou de s'y faufiler. Il a été nécessaire d'ajouter des micro-gîtes : briques alvéolées et plaques de bois posées à quelques centimètres des murs. Une porte avec ouverture en hauteur été installée pour permettre l'accès aux chauves-souris tout en limitant les courants d'air et les visiteurs curieux. La stabilité thermique du bunker offre les conditions idéales pour abriter nos amies ailées durant l'hiver.



## Projet LEADER « Biotopes Solaires » PARC NATUREL HAUTES FAGNES-EIFEL

Ce projet consiste en l'**installation de panneaux photovoltaïques au sol respectant des aspects environnementaux, paysagers et sociaux**. Il propose une vision novatrice ne se limitant pas à la production d'énergie renouvelable, mais créant des « biotopes solaires » (qui concilient transition énergétique et préservation de la biodiversité). Après des inventaires écologiques poussés et des concertations locales, trois sites pilotes ambitieux se sont dégagés (l'ancienne gare d'Honsfeld, un site à Bütgenbach et un échangeur autoroutier à Saint-Vith). Le projet repose sur un partenariat étroit entre le Parc naturel, la Coopérative Courant d'Air, les communes et les citoyens, illustrant une **approche collective et territoriale**. Pour le site de Bütgenbach, l'objectif est de créer une zone tampon entre des prairies agricoles et une zone Natura 2000, en réalisant des aménagements écologiques pouvant accueillir la faune et la flore locales.



## Aménagements pour tous au Châtelet PARC NATUREL HAUTE-SÛRE FORÊT D'ANLIER

Au Parc du Châtelet, à Habay-la-Neuve, d'**importants travaux** ont été menés l'été 2025. Totems aux entrées, kiosques avec modules didactiques, aire de pique-nique, mobilier de détente, caillebotis longeant l'étang, nouvelle passerelle et signalétique de l'arboretum viennent sublimer ce magnifique lieu de détente idéalement situé aux portes de la forêt. En parallèle, un **circuit balisé de 10 km** a été aménagé au cœur de la forêt, au départ d'Anlier. Ponctué de silhouettes grandeur nature représentant les usagers de la forêt, il invite les promeneurs à découvrir la multifonctionnalité de cet espace et à en respecter les règles de manière positive.



## Balade gourmande au cœur des Hauts-Pays

### PARC NATUREL DES HAUTS-PAYS

En 2025, le Parc naturel des Hauts-Pays a organisé une nouvelle édition de sa balade gourmande entre Montignies-sur-Roc reconnu parmi l'un des « Plus Beaux Villages de Wallonie » et Audregnies. Proposée sur un parcours libre à travers les **paysages bucoliques caractéristiques des Hauts-Pays**, cette journée a permis aux participants de découvrir, à leur rythme, la richesse patrimoniale et naturelle du territoire. Le panier gourmand, composé de produits frais et locaux, a offert une véritable **immersion dans les saveurs du terroir et le savoir-faire des producteurs** de la région. L'événement a rassemblé un public nombreux, séduit par cette expérience mêlant promenade en pleine nature, découverte du patrimoine et plaisir gustatif. À travers paysages et saveurs, cette balade illustre parfaitement le rôle du Parc naturel des Hauts-Pays : **valoriser un territoire vivant et authentique, où nature, patrimoine et terroir se répondent harmonieusement.**



## Rencontres citoyennes des Patrimoines vivants

### PARC NATUREL DES PLAINES DE L'ESCAUT

Le GAL et le Parc naturel des Plaines de l'Escaut ont organisé les Rencontres citoyennes des Patrimoines vivants en octobre 2025. L'objectif était de **réfléchir collectivement à l'avenir des patrimoines vivants du territoire**. Les participant-e-s ont été amené-e-s à participer à des **ateliers d'intelligence collective** et à **rencontrer des intervenant-e-s faisant vivre les patrimoines propres à leurs territoires**, pour des partages d'expériences riches et inspirants.

Concrètement, les participant-e-s ont proposé des actions à mettre en œuvre sur les patrimoines vivants du territoire. Notre objectif était aussi de fédérer les personnes curieuses et motivées autour d'une **Commission citoyenne des Patrimoines vivants**, à même de porter les différentes propositions émises.

Au total, une quarantaine de propositions ont été récoltées et une vingtaine de personnes ont témoigné de leur intérêt pour rejoindre la Commission citoyenne. Au delà de cette participation enthousiasmante, trois axes ont émergé des discussions : Comment définit-on un patrimoine; Identifier de nouveaux usages pour continuer à faire exister du patrimoine ancien ; Démocratiser les questions et décisions liées au patrimoine dans un Parc naturel. La synthèse complète est disponible sur demande : [paysagesenscene@pnpe.be](mailto:paysagesenscene@pnpe.be)



## Défi Natura'Liste 2025

### PARC NATUREL BURDINALE-MEHAIGNE

Le Défi Natura'Liste 2025 était un projet d'**inventaire d'espèces sur le territoire des 4 communes du Parc naturel** : Braives, Burdinne, Héron et Wanze. Tous les citoyens étaient invités à participer à la recherche d'espèces et à les encoder via la plateforme [www.observations.be](http://www.observations.be). L'objectif principal de ce défi était d'augmenter nos connaissances sur la biodiversité locale. Afin d'encourager les citoyens, le Parc naturel a organisé, tout au long de l'année, plusieurs inventaires participatifs.

Ce ne sont pas moins de **473 observateurs qui se sont prêtés au jeu et ont encodé plus de 30.000 observations**. Au total, ce sont **3.933 espèces dont 468 espèces rares et 145 espèces très rares qui ont été observées**.

Si le Défi Natura'Liste 2025 est terminé, ce n'est pas pour autant le projet Natura'Liste prend fin. Ce projet, qui se poursuit, vise à mieux connaître la biodiversité du Parc naturel Burdinale-Mehaigne pour renforcer sa protection et guider une gestion écologique durable. Les citoyens, experts et naturalistes sont toujours invités à encoder leurs observations. Ces données permettront notamment d'appuyer les communes et gestionnaires dans leurs actions de conservation, de restauration et de valorisation de la biodiversité.

## CONVENTION CADRE AGRICULTURE, BIODIVERSITÉ, CLIMAT - CLOTURE DU PROJET

Dans le cadre de la promotion du régime de subvention régional à la plantation et du projet « Yes We Plant » initié par le Gouvernement wallon, 5 structures se sont vues confier diverses missions au travers de la convention-cadre dite ABC (Agriculture Biodiversité Climat) : La Fédération des Parcs naturels de Wallonie, l'AWAF, le Centre de Michamps, le CRA-W et Natagriwal.

Lors de la dernière année 2024-2025, de nombreux projets ont été menés, dont plusieurs impliquant directement la FPNW :

- Création d'un des 5 **modules techniques** autour des Plantations de Ligneux au service du Système d'Élevage (PLSE)
- **Accompagnement des 22 porteurs de projet** ayant répondu à l'appel à projet 'Intégrez le Réseau Wallon des Vergers Conservatoires'
- **Cartographie** du Réseau Wallon des Vergers Conservatoires
- Les **deux catalogues de formations** à destination des écoles horticoles et des Parcs naturels souhaitant oeuvrer à la sauvegarde du patrimoine fruitier
- **50 porte-greffes plantés** au sein d'une école horticole wallonne (Liège), puis replantés dans des vergers conservatoires à l'automne 2025
- **16 animations techniques** réalisées au sein des vergers conservatoires, et auprès des communes et des Parcs naturels
- Création de **fiches didactiques** disponibles sur [www.diversifruits.be](http://www.diversifruits.be) (Choisir son arbre fruitier, déterminer son état sanitaire, les protections pour bétails, la plantation, l'entretien...)
- **Révision du vade mecum** du Réseau wallon des vergers conservatoires

## Actions phares sur 6 ans

- **Mobilisation des candidat·e·s potentiel·le·s à la plantation (salons, Fêtes de la pomme, Semaine de l'Arbre...)**

**520 personnes touchées en 2025**

- **Création, suivi et diffusion d'outils techniques à destination des candidat·e·s à la plantation**
- **Mise à jour et suivi des conventions de partenariat pour les vergers conservatoires**
- **Soutien technique et administratif aux candidat·e·s à la plantation et aux gestionnaires de vergers conservatoires**

**En 6 ans : 1.562 demandeurs enregistrés et 941 demandes techniques traitées**

- **Création et mise à disposition du cahier des charges type de plantation et entretien de vergers**
- **Inventaire, description et ouverture au public des vergers conservatoires**

**5.959 arbres digitalisés**

- **Accompagnement des propriétaires et gestionnaires publics dans l'entretien des vergers et le renouvellement des arbres**
- **Création/intégration de nouveaux vergers conservatoires et regarnissage des vergers existants**

**750 arbres plantés entre 2021 et 2025**

- **Création/intégration de nouveaux vergers conservatoires et regarnissage des vergers existants**
- **Sensibilisation et formation des acteurs en lien avec la plantation en Région wallonne**

De nombreux témoignages récoltés à la fin du projet montrent que le Réseau wallon des vergers conservatoires constitue un outil structurant, reconnu et largement mobilisé, dont les impacts dépassent la seule conservation fruitière. Les vergers conservatoires génèrent des retombées concrètes en matière d'économie locale, d'agriculture durable et de valorisation des territoires. Par ailleurs, le Réseau wallon des vergers conservatoires est décrit par les acteurs locaux comme un appui technique clé, souvent déterminant pour la réussite ou même la faisabilité de leurs projets. La fragilisation de sa coordination ne met pas en péril un projet isolé, mais bien une dynamique collective, territoriale et pédagogique, construite depuis plusieurs années et désormais arrivée à maturité.

*« Grâce aux conseils techniques, formations et à la mobilisation du réseau d'acteurs compétents, nous disposons aujourd'hui d'un patrimoine fruitier unique, composé de quelque 250 fruitiers anciens » (VIVAQUA – Château de Modave)*

*« Le Réseau nous a permis d'accéder à des formations de qualité destinées à nos chargés de missions, notamment en pomologie, en taille de fruitiers et autres techniques liées à la conservation et à l'entretien de ces arbres précieux ou encore sur l'évaluation de l'état sanitaire des vergers » (Parc naturel des Sources)*



## CHIFFRES CLÉS

SUR 6 ANS

NOMBRE  
DE DEMANDES  
TRAITÉES

**940**

NOMBRE  
DE PROJETS CAR-  
TOGRAPHIQUES OU  
RAPPORTS DE PLAN-  
TATIONS

**660**

NOMBRE  
D'ARBRES FRUITIERS  
CONSEILLÉS EN  
WALLONIE AUPRÈS DU  
MONDE AGRICOLE

**12.878**

## LA FÉDÉRATION

### Notre équipe



Jérôme CHAPLIER  
DIRECTEUR



Charlotte MATHELART  
CHARGÉE DE MISSION  
NATURE, TOURISME  
DURABLE



Elodie DISPAUX  
CHARGÉE DE COMMUNI-  
CATION, FORMATIONS,  
ÉVÈNEMENTS



Benjamin CERISIER  
CHARGÉ DE PROJET  
ABC (AGRICULTURE,  
BIODIVERSITÉ, CLIMAT)

## Administrateurs

L'Assemblée Générale est composée de 3 représentant.e.s de chaque Parc naturel : un.e représentant.e du Pouvoir Organisateur (PO), un.e représentant.e de la Commission de Gestion (CG) et le.la directeur.rice du PN.

L'Organe d'Administration a été renouvelé en 2025 (15 nouveaux représentants sur 24).

En voici la composition :

**PNHFE** : Alison Clément - Donovan NIESSEN

**PNBM** : Marc RULKIN - Frédéric BERTRAND

**PNVA** : Luc QUIRYNEN - Pierre-Olivier SCHMIT

**PNPE** : Alain CARION

**PNPC** : Amaury de LANNOY - Michel DEVOS

**PNHP** : Pascale HOMERIN - Fabrice WALRANT

**PNDO** : Ludovic COLLARD - Michel NEVE DE MEVERNIES

**PNHSFA** : Olivier BARTHELEMY - Stéphane GUSTIN

**PNVH** : Baudouin SCHELLEN - Jean-Pierre GILOT

**PNG** : Patricia RICHARD

**PNS** : Arnaud COLLIGNON

**PNAM** : Maxime LEONET - Catherine MATHELIN

**PNCC** : Pierre-Henri ROLAND - Didier HELLIN

Le Bureau de l'OA est composé de :

**Président** : Maxime LÉONET

**Vice-Président** : Frédéric BERTRAND

**Secrétaire** : Alain CARION

**Trésorier** : Michel Nève

# Finances

## RECETTES TOTALES

**336 504 €**

▼ 28 % vs 2024

## CHARGES TOTALES

**335 607 €**

▼ 29 % vs 2024

## RÉSULTAT NET

**+ 897 €**

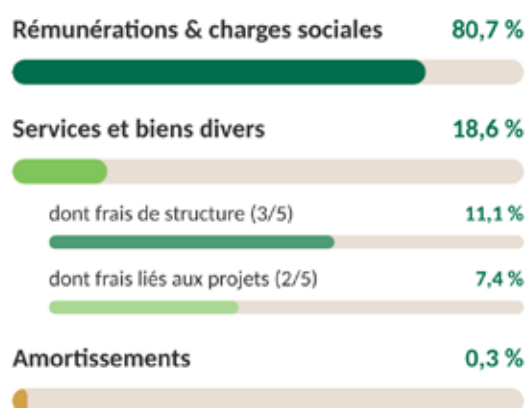
Équilibre retrouvé

## SOURCES DE FINANCEMENT



- **SPW ARNE**  
Nature & dév. rural  
99 687 € - 29,6 %
- **Convention**  
Cadre ABC  
99 521 € - 29,6 %
- **CGT**  
Tourisme durable  
45 000 € - 13,4 %
- **SPW TLPE**  
Aménagement du territoire  
25 851 € - 7,7 %
- **Cotisations des membres**  
52 610 € - 15,6 %
- **Récupération de frais**  
9 469 € - 2,8 %

## RÉPARTITION DES CHARGES



## ÉLÉMENTS DE CONTEXTE

**Recettes.** La baisse par rapport à 2024 (-131 000 €) s'explique principalement par l'autonomisation de Diversifruits, qui porte désormais directement le projet Wal4Fruits, et par la diminution de la subvention du CGT. Ces baisses sont en partie compensées par une progression significative des cotisations des 13 Parcs naturels membres, multipliées par 2,5 par rapport à 2024.

**Charges.** Les charges évoluent en cohérence : masse salariale allégée du personnel transféré à Diversifruits, disparition des frais d'activités et d'expertise liés à Wal4Fruits, contraction générale sur les frais de structure et d'activité.

**Trésorerie et situation financière.** Après près d'un an de forte tension de trésorerie suite aux retards dans les versements de tranches de subsides, la situation s'est nettement redressée en fin d'exercice. Les capitaux propres affichent un solde positif de 71 451 € et le résultat net de 897 € marque le retour à l'équilibre.



## Fédération des Parcs naturels de Wallonie

Rue de Coppin, 20

5100 Jambes

081/30.21.81

Contact : [info@fpnw.be](mailto:info@fpnw.be)

Site Internet : [www.parcsnaturelsdewallonie.be](http://www.parcsnaturelsdewallonie.be)

Avec le soutien de  
la



**Wallonie**



## Ici, l'innovation prend racine

Editeur responsable : Jérôme Chaplier, Directeur (2026)